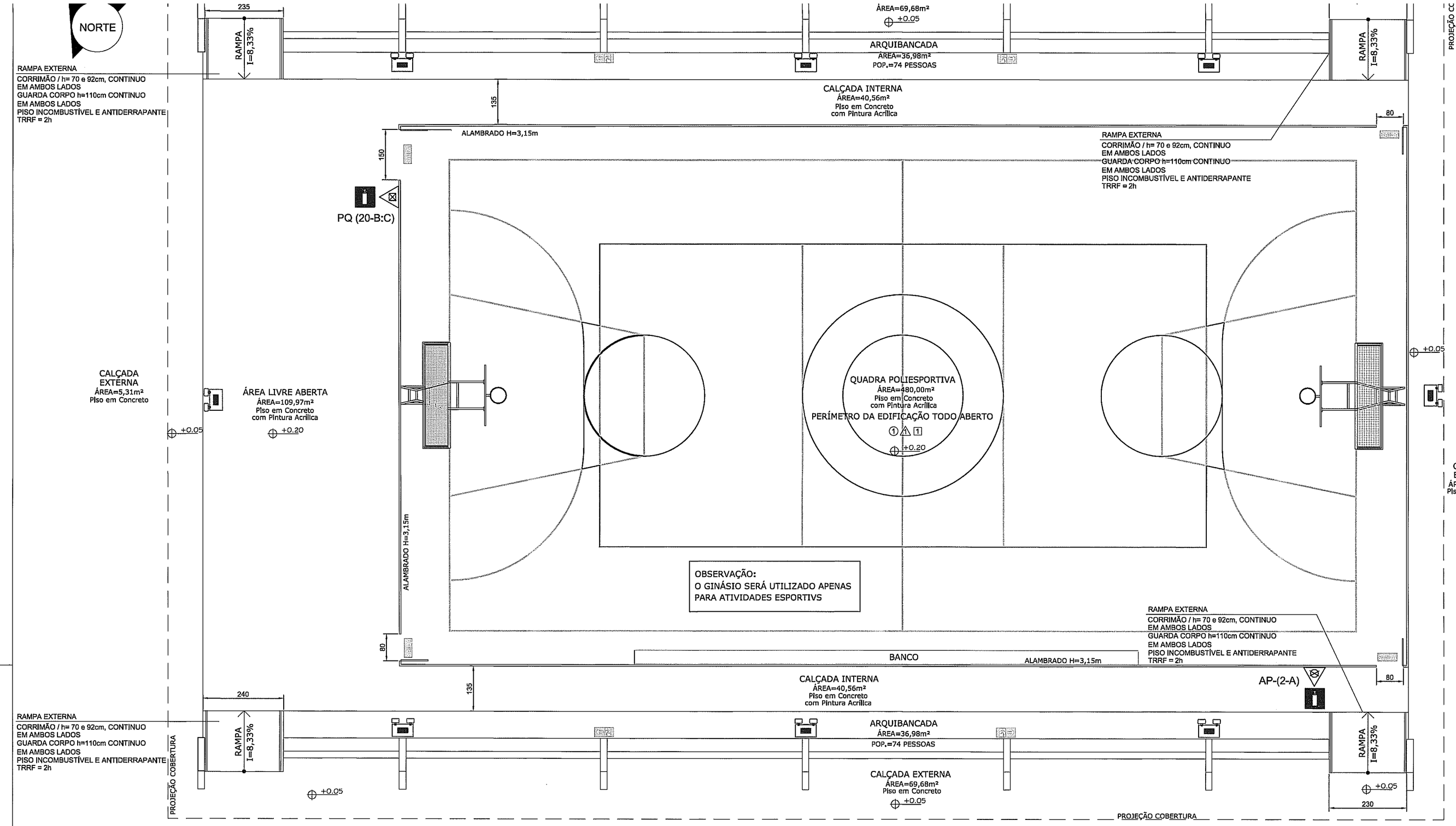

PLANTA BAIXA

ESCALA 1:75

ÁREA CONSTRUÍDA = 849,25m²

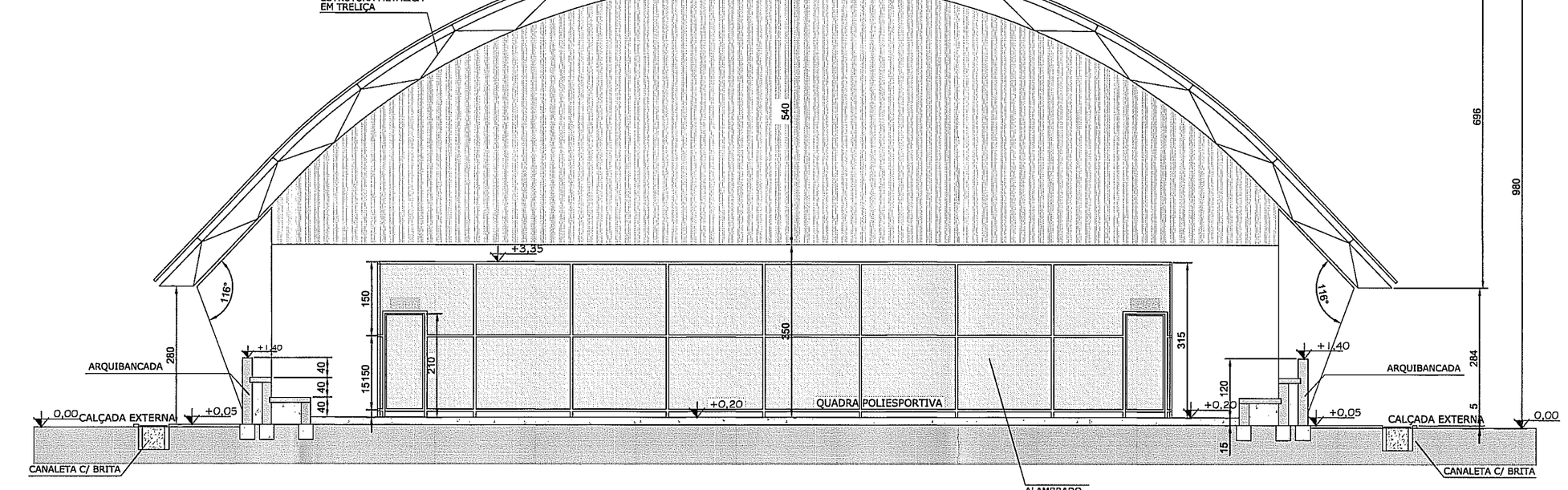

CORTE TRANSVERSAL

ESCALA 1:75

SAIDA DE EMERGÊNCIA

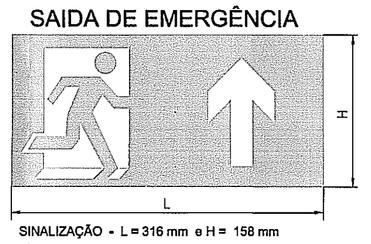

SINALIZAÇÃO - L = 316 mm e H = 158 mm
Placa na cor Verde
com fundo Branco
SINALIZAÇÃO DE EMERGÊNCIA CFE NPT 20 ANEXO A
TABELA A1 PARA DISTÂNCIA MÁXIMA DE
VISIBILIDADE DE 10 m.

SINALIZAÇÃO - L = 250 mm, H = 125 mm e h mín. = 100 mm
Placa na cor Verde
com fundo Branco
SINALIZAÇÃO DE EMERGÊNCIA CFE NPT 20 ANEXO A
TABELA A2 PARA DISTÂNCIA DE LEITURA COM MAIOR
IMPACTO DE 12 m.

DETALHES PLACAS DE SINALIZAÇÃO DE EMERGÊNCIA

SEM ESCALA

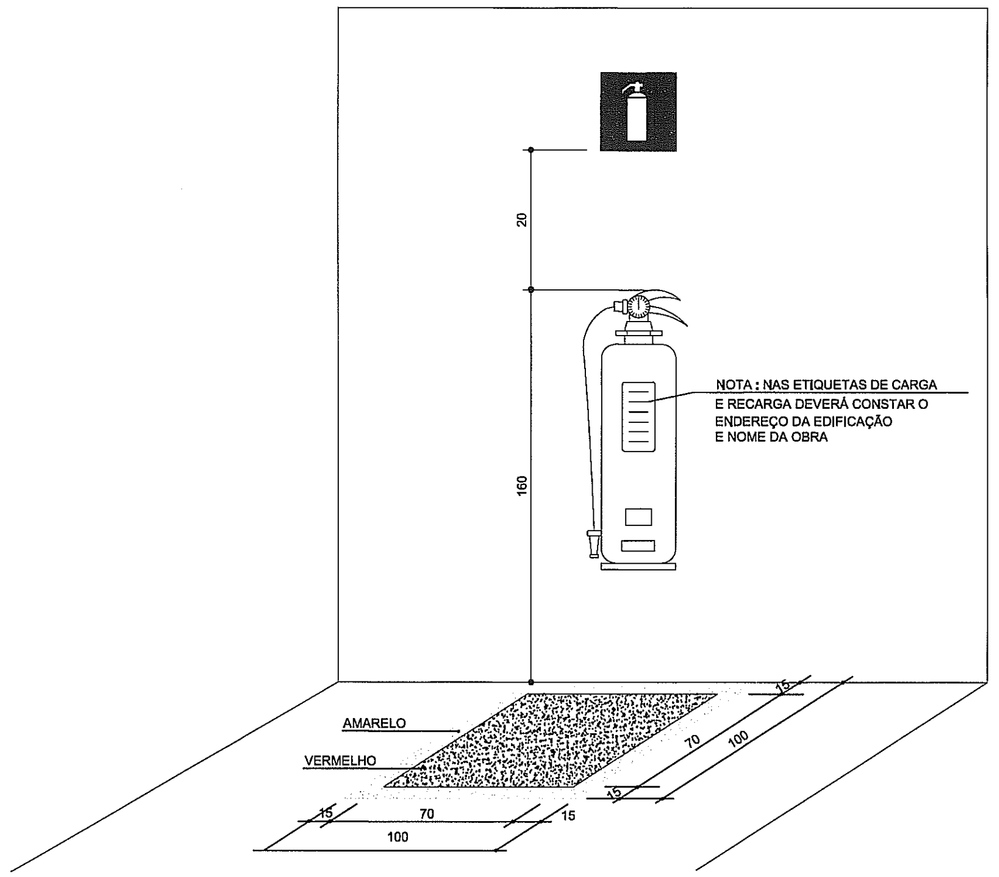

DET. INSTALAÇÃO DE EXTINTORES

SEM ESCALA

CONTROLE DE MATERIAS DE ACABAMENTO E REVESTIMENTO (CMAR)

1	PISO / REVESTIMENTO - CLASSE I, II-A, III-A ou IV-A
2	PAREDE / REVESTIMENTO - CLASSE I oU II-A
3	TETO / FORRO - CLASSE I ou II-A

LEGENDA

	CARGA DE PÓ 20-B:C
	CARGA ÁGUA PRESSURIZADA 2-A
	PLACA DE SINALIZAÇÃO FOTOLUMINESCENTE COM INDICAÇÃO DE SAÍDA COM A ESCRITA "SAÍDA"
	PLACA DE SINALIZAÇÃO FOTOLUMINESCENTE COM INDICAÇÃO DE SAÍDA
	BLOCO AUTÔNOMO DE ILUMINAÇÃO DE EMERGÊNCIA TIPO FAROL P=2x25W (VER NOTAS 1, 2, 3 e 4)

NOTAS

1 - A TENSÃO DAS LUMINÁRIAS DE ACLARAMENTO E BALIZAMENTO PARA ILUMINAÇÃO DE EMERGÊNCIA EM ÁREAS COM CARGA DE INCÊNDIO DEVE SER, DE NO MÁXIMO, 30 VOLTS.

2 - PARA INSTALAÇÕES EXISTENTES E NA IMPOSSIBILIDADE DE REDUZIR AS TENSÕES DE ALIMENTAÇÃO DAS LUMINÁRIAS, PODE SER UTILIZADO UM INTERRUPTOR DIFERENCIAL DE 30mA, COM DISJUNTOR TERMOMAGNÉTICO DE 10A.

3 - DEVE-SE GARANTIR UM NÍVEL MÍNIMO DE ILUMINAMENTO DE 3 (TRÊS) LUX EM LOCAIS PLANOS E 5 (CINCO) LUX EM LOCAIS COM DESNÍVEL.

4 - A DISTÂNCIA MÁXIMA ENTRE DOIS PONTOS DE ILUMINAÇÃO DE EMERGÊNCIA NÃO DEVE ULTRAPASSAR 15m.

5 - O SISTEMA DE SINALIZAÇÃO DE EMERGÊNCIA ESTÁ ATENDIDA CONFORME NPT-020

6 - AS ESCADAS DEVERÃO ATENDER O DISPOSTO NA NBR-14432 E NPT 011 - EXIGÊNCIAS DE RESISTÊNCIA AO FOGO DE ELEMENTOS CONSTRUTIVOS DE EDIFICAÇÕES, SENDO QUE O TEMPO MÍNIMO DE RESISTÊNCIA AO FOGO PARA TAIS ELEMENTOS DESTA EDIFICAÇÃO SERÁ DE 2:00 HORAS

HISTÓRICO DE ATUALIZAÇÃO / SUBSTITUIÇÃO DO PSCIP

DATA	DISCRIMINAÇÃO DA ATUALIZAÇÃO/SUBSTITUIÇÃO	Nº DO PSCIP

OBRA / ENDEREÇO:
QUADRA POLIESPORTIVA - JARDIM DO PLÍNIO
RUA EMÍLIO MOTELESKI ESQ. RUA ROUXINOL - CAPELA VELHA - ARAUCÁRIA-PR

ÁREA	OCUPAÇÃO	PARA USO DO CBM-PR
849,25m2	LOCAL DE REUNIÃO DE PÚBLICO (F-3)	Corpo de Bombeiros 2º SGBM/º CG

PRANCHA: 03 / 03

CONTEÚDO DA PRANCHA:
PLANTA BAIXA
CORTE LONGITUDINAL
CORTE TRANSVERSAL
DETALHES GERAIS

PROT.	FOLHA	RESPONSÁVEL ENG.
7138	01/07	

PROPRIETÁRIO:
PREFEITURA MUNICIPAL DE ARAUCÁRIA
CNPJ.Nº 75.125.936/0001-89

ESCALA: 1:75

RESPONSÁVEL TÉCNICO:
ENG. CIVIL HUGO GUILHERME MEYER NETO
CREA-PR AR.1135

DATA: 19/10/2014



CORTE LONGITUDINAL

ESCALA 1:75

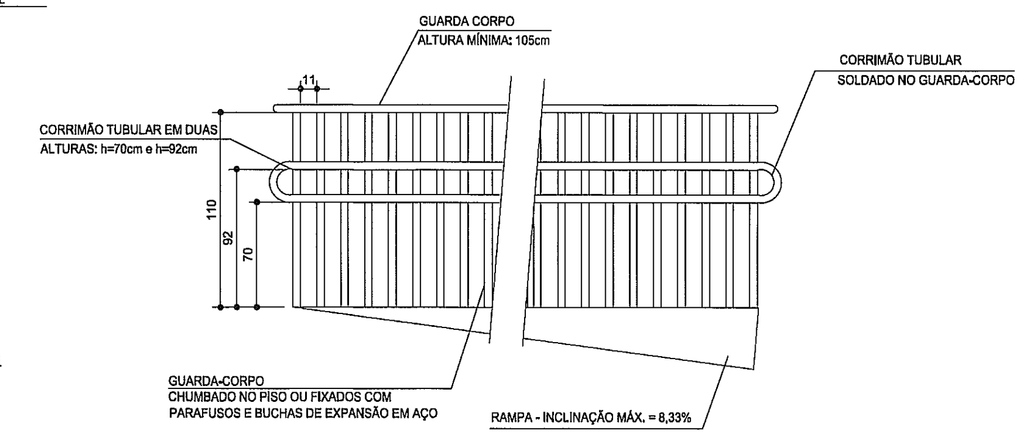

DETALHE DA RAMPA

SEM ESCALA